

**INFORME DE MONITOREO DE MEDIOS\***

Fecha: 23/04/2024

Semananº17

Coordinación de Vigilancia Epidemiológica

\*Vigilancia basada en eventos de interés epidemiológico mediante el monitoreo de medios abiertos de comunicación locales y nacionales.

**Reporte de eventos:**

Amenaza	Tema	Medio	Fecha	Resumen	Liga	Prioridad	Verificación
Social	Prevención de accidentes	El Sol de Cuernavaca	23 abril 2024	Así lo dio a conocer la titular de la Secretaría de Protección y Auxilio Ciudadano de Cuernavaca (Seprac), Alicia Vázquez Luna, quien mencionó que <b>la suspensión de este programa se debió a que los equipos utilizados para medir el nivel de alcohol de los conductores fueron llevados a una empresa especializada en Monterrey</b> , Nuevo León, para darles mantenimiento, debido a que en Morelos no existe ninguna compañía dedicada a estas acciones.	<a href="https://www.elsoldecuernavaca.com.mx/policiaca/alcoholmetro-en-cuernavaca-el-programa-conduce-sin-alcohol-regresa-a-las-calles-11804996.html">https://www.elsoldecuernavaca.com.mx/policiaca/alcoholmetro-en-cuernavaca-el-programa-conduce-sin-alcohol-regresa-a-las-calles-11804996.html</a>	Bajo	Ratificado
Incendios	Incendios en terrenos baldíos	El Sol de Cuernavaca	23 abril 2024	De los <b>38 incendios registrados en la última semana en Cuernavaca</b> , 23 casos son reportados en <b>terrenos baldíos</b> . Además, los siniestros de combustibles que se tiran a la basura van en aumento, éstos generan una grave contaminación por la mezcla entre químicos, desechos y las altas temperaturas, informó Rubén Castañeda Hernández, titular de la Dirección de Bomberos.	<a href="https://www.elsoldecuernavaca.com.mx/policiaca/cuernavaca-registra-23-incendios-en-terrenos-baldios-a-la-semana-11801839.html">https://www.elsoldecuernavaca.com.mx/policiaca/cuernavaca-registra-23-incendios-en-terrenos-baldios-a-la-semana-11801839.html</a>	Bajo	Ratificado
Biológico	Ecocidio en lomas de San Antón	El Sol de Cuernavaca	23 abril 2024	Vecinos de la <b>colonia Lomas de San Antón</b> de Cuernavaca denunciaron un <b>ecocidio</b> en un predio ubicado sobre Calzada de los Actores, el cual sería utilizado para la <b>creación de un complejo habitacional</b> .	<a href="https://www.elsoldecuernavaca.com.mx/local/vecinos-denuncian-ecocidio-en-lomas-de-san-anton-11803377.html">https://www.elsoldecuernavaca.com.mx/local/vecinos-denuncian-ecocidio-en-lomas-de-san-anton-11803377.html</a>	Bajo	Ratificado
Biológico	Aumento en el costo de canasta básica	El Sol de Cuernavaca	23 abril 2024	¡Malas noticias para la <b>economía familiar</b> ! La mayoría de <b>frutas y verduras</b> de la <b>canasta básica</b> aumentaron sus precios.	<a href="https://www.elsoldecuernavaca.com.mx/finanzas/pricio-de-la-canasta-basica-en-cuernavaca-frutas-y-verduras-suben-11799294.html">https://www.elsoldecuernavaca.com.mx/finanzas/pricio-de-la-canasta-basica-en-cuernavaca-frutas-y-verduras-suben-11799294.html</a>	Bajo	Ratificado
Altas temperaturas	Prevención de golpe de calor	Diario de Morelos	23 abril 2024	El golpe de calor es un trastorno en el organismo por la exposición excesiva al calor, generalmente como resultado de la exposición a altas temperaturas y puede ocurrir si alcanza los 40 grados centígrados, por esta razón el Instituto Mexicano del Seguro Social (IMSS) en Morelos invita a la población a mantenerse hidratado en temporada de calor.	<a href="https://www.diariodemorelos.com/noticias/indicaciones-mss-c-mo-prevenir-un-golpe-de-calor">https://www.diariodemorelos.com/noticias/indicaciones-mss-c-mo-prevenir-un-golpe-de-calor</a>	Bajo	Ratificado
Lluvias	Prevención de golpe de calor	La Unión	23 abril 2024	La Comisión Estatal del Agua (Ceagua) emitió en un comunicado la perspectiva meteorológica referente a las condiciones para la cuarta semana del presente mes de abril, en el que se pronostican condiciones de tiempo variable, con cielo medio nublado en promedio, sin descartar chubascos vespertinos a nocturnos; ambiente caluroso a muy caluroso se mantendrá durante el día.	<a href="https://www.launion.com.mx/morelos/avances/noticias/248708-se-ponen-intervalos-de-chubascos-para-la-ultima-semana-de-abril.html">https://www.launion.com.mx/morelos/avances/noticias/248708-se-ponen-intervalos-de-chubascos-para-la-ultima-semana-de-abril.html</a>	Bajo	Ratificado
Biológico	Jornada de salud en DIF	La Unión	23 abril 2024	El Sistema para el Desarrollo Integral de la Familia (DIF) Jiutepec realizó una jornada de salud para 90 estudiantes de preescolar del Centro de Asistencia Infantil Comunitario (CAIC) de la colonia Vicente Guerrero, con la finalidad de contribuir a la salud y al bienestar de las niñas, así como los niños del municipio.	<a href="https://www.launion.com.mx/morelos/avances/noticias/248700-realiza-dif-jiutepec-jornada-de-salud-en-caic-de-colonia-vicente-guerrero.html">https://www.launion.com.mx/morelos/avances/noticias/248700-realiza-dif-jiutepec-jornada-de-salud-en-caic-de-colonia-vicente-guerrero.html</a>	Bajo	Ratificado



<http://ssm.gob.mx>



Servicios de Salud Morelos



@MorelosSalud

Callejón Borda N°3 Col. Centro C.P. 62000  
Teléfono (777) 312 62 31 / 314 33 36 ext. 222

**Calle Gómez Azcárate No. 205, Col. Lomas de la Selva  
C.P. 62270, Cuernavaca, Morelos. Tel.: 777 102 25 56**

Amenaza	Tema	Medio	Fecha	Resumen	Liga	Prioridad	Verificación
Cima en Morelos	Posibles chubascos en Morelos	La Unión	23 abril 2024	La Comisión Estatal del Agua (Ceaqua) informó en un comunicado sobre el pronóstico del tiempo, a 24 y 48 horas; habrá condiciones de cielo despejado al principio del día, con posibles nublados y chubascos vespertinos a nocturnos; continuará prevaleciendo un ambiente cálido a muy caluroso.	<a href="https://www.launion.com.mx/morelos/avances/noticias/248769-en-morelos-incrementaran-nublados-dispersos-con-posibles-chubascos.html">https://www.launion.com.mx/morelos/avances/noticias/248769-en-morelos-incrementaran-nublados-dispersos-con-posibles-chubascos.html</a>	Bajo	Ratificado
Cima en Morelos	Posibles chubascos en Morelos	El Universal	23 abril 2024	A poco más de cinco meses de que termine su gobierno, el <b>presidente Andrés Manuel López Obrador</b> afirmó que se ha avanzado bastante en dejar un <b>sistema de salud público</b> en donde cualquier persona tenga la oportunidad de ser atendidos por un <b>médico</b> , que se le realicen <b>estudios, cirugías y entrega de medicamentos sin costo</b> .	<a href="https://www.eluniversal.com.mx/nacion/se-ha-avanzado-bastante-en-dejar-un-sistema-de-salud-en-el-que-cualquier-mexicano-acceda-a-atencion-medica-amlo/">https://www.eluniversal.com.mx/nacion/se-ha-avanzado-bastante-en-dejar-un-sistema-de-salud-en-el-que-cualquier-mexicano-acceda-a-atencion-medica-amlo/</a>	Bajo	Ratificado
Cima en Morelos	Posibles chubascos en Morelos	El Universal	23 abril 2024	A fin de evitar riesgos que derivan del mal uso y el desecho inadecuado de <b>medicamentos caducos</b> , la Secretaría de Salud de la Ciudad de México ( <b>Sedesa</b> ), a través de la Agencia de Protección Sanitaria ( <b>Agepsa</b> ), dio a conocer recomendaciones sobre el manejo de fármacos en ese estado, los cuales no deben desecharse en la basura doméstica, drenajes o fuentes de agua potable.	<a href="https://www.eluniversal.com.mx/metropoli/recomendaciones-para-evitar-riesgos-por-el-mal-uso-y-desecho-inadecuado-de-medicamentos-caducos/">https://www.eluniversal.com.mx/metropoli/recomendaciones-para-evitar-riesgos-por-el-mal-uso-y-desecho-inadecuado-de-medicamentos-caducos/</a>	Bajo	Ratificado
Social	Clínicas clandestinas	Excélsior	23 abril 2024	Por irregularidades graves en su operación, la <b>Comisión Federal para la Protección contra Riesgos Sanitarios (Cofepris)</b> clausuró seis <b>establecimientos que brindaban servicios de hospital, de consultorios y de centros de hemodiálisis</b> en la Ciudad de México, Estado de México, Michoacán y Tamaulipas.	<a href="https://www.excelsior.com.mx/nacional/cofepris-clausura-clinicas-clandestinas-que-operaban-como-hospitales-y-consultorios/1647940">https://www.excelsior.com.mx/nacional/cofepris-clausura-clinicas-clandestinas-que-operaban-como-hospitales-y-consultorios/1647940</a>	Bajo	Ratificado
Biológico	Defunción de tuberculosis en penal de Cuautla	La Crónica	23 abril 2024	La Comisión Estatal de Seguridad Pública (CES), a través de la Coordinación del Sistema Penitenciario del Estado de Morelos, en seguimiento a una nota periodística realizada en algunos medios de comunicación, donde se menciona sobre el posible fallecimiento de una Persona Privada de la Libertad (PPL) en el Centro Penitenciario Varonil de Cuautla por tuberculosis, informa lo siguiente:	<a href="https://lacronicademorelos.com/supuesto-deceso-de-recluso-por-tuberculosis-en-prision-de-cuautla/">https://lacronicademorelos.com/supuesto-deceso-de-recluso-por-tuberculosis-en-prision-de-cuautla/</a>	Bajo	Ratificado



<http://ssm.gob.mx>



Servicios de Salud Morelos



@MorelosSalud

Callejón Borda N°3 Col. Centro C.P. 62000  
Teléfono (777) 312 62 31 / 314 33 36 ext. 222

**Calle Gómez Azcárate No. 205, Col. Lomas de la Selva  
C.P. 62270, Cuernavaca, Morelos. Tel.: 777 102 25 56**

**INFORME DE RIESGOS METEOROLÓGICOS**

Fecha: 23/04/2024

Semana N°17

Coordinación de Vigilancia Epidemiológica

**Fuente:** Servicio Meteorológico Nacional de México, CONAGUA. <https://proteccioncivil.morelos.gob.mx/>

**EL FRENTE No. 47 SE DISIPA SOBRE EL GOLFO DE MÉXICO**

Este día, el **frente No. 47** se desplazará sobre la Península de Yucatán y el occidente del Mar Caribe, y originará lluvias aisladas en dicha península; la **masa de aire frío** asociada modificará sus características térmicas y favorecerá un paulatino incremento de las temperaturas en el norte, noreste, oriente, centro y sureste de México; asimismo, generará viento de componente norte con rachas de 50 a 70 km/h en el Istmo de Tehuantepec, y con oleaje de 2 a 3 metros de altura en el Golfo de Tehuantepec. Por otra parte, **canales de baja presión** en el interior del territorio nacional, aunados al ingreso de humedad del Océano Pacífico, Golfo de México y Mar Caribe, provocarán lluvias y chubascos, descargas eléctricas y posible caída de granizo en zonas del noreste, oriente, centro, sur y sureste de la República Mexicana. Así mismo, una **línea seca** se establecerá sobre el norte del país y producirá rachas de viento de 40 a 60 km/h con posibles tolvánicas en estados de la Mesa del Norte. Finalmente, continuará el ambiente caluroso a muy caluroso con temperaturas que podrían superar los 40 °C sobre entidades del litoral del Pacífico, el sureste mexicano y la Península de Yucatán, en contraste, el ambiente nocturno y matutino será de frío a muy frío en sierras del norte, noreste y centro del país.

**Los vientos fuertes podrían derribar árboles y anuncios publicitarios.**

**Intervalos de chubascos (5 a 25 mm):**

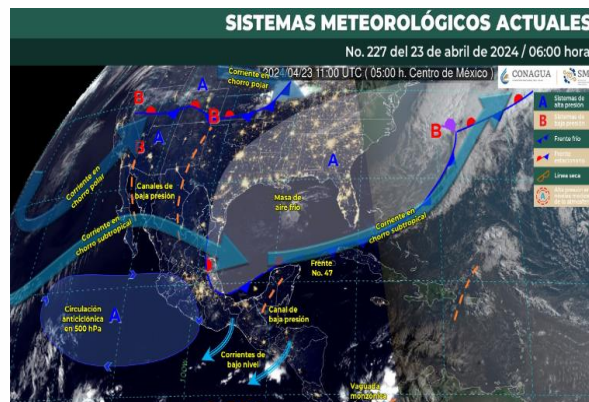
Ciudad de México, **Morelos**, Puebla.

**Temperaturas Máximas de 35-40 °C:**

**Morelos**, Veracruz, Oaxaca, Chiapas.

**Pronóstico en región Mesa Central:**

Cielo medio nublado a nublado con chubascos en Hidalgo, Tlaxcala, **Morelos** y Puebla, así como lluvias aisladas en Querétaro, todas las lluvias con descargas eléctricas y posible caída de granizo. Por la mañana, ambiente fresco a templado y por la tarde, ambiente cálido a caluroso, así **como muy caluroso a extremadamente caluroso en Morelos**. Viento de dirección variable de 10 a 25 km/h y rachas de 40 a 60 km/h con posibles tolvánicas en Guanajuato, Querétaro, Hidalgo y Puebla.



**Recomendaciones de Protección Civil**

**TEMPERATURAS ALTAS:**

- Extremar precaución ante temperaturas altas, dar especial atención a **personas enfermas y de la tercera edad, niños e indigentes**.
- Mantenerse fresco e hidratado, tomar **abundantes líquidos**.
- No exponerse por **tiempos prolongados a los rayos solares** para evitar insolación y golpes de calor.
- Utilizar **ropa y calzado ligero para esta temporada**, de preferencia en colores claros, para evitar que aumente la temperatura corporal e incluso se presente un "golpe de calor".
- **Mantener informada a la población.**

**Nivel de riesgo alto**

**Existe riesgo meteorológico para la población en general, en especial población de alta vulnerabilidad, pudiendo generar deshidratación, golpes de calor, insolación o quemaduras por efectos de radiación solar.**



<http://ssm.gob.mx>



Servicios de Salud Morelos



@MorelosSalud

Callejón Borda N°3 Col. Centro C.P. 62000  
Teléfono (777) 312 62 31 / 314 33 36 ext. 222

**Calle Gómez Azcárate No. 205, Col. Lomas de la Selva  
C.P. 62270, Cuernavaca, Morelos. Tel.: 777 102 25 56**

## INFORME DE MONITOREO VOLCÁNICO Y SISMOLÓGICO


Fecha: 23/04/2024

Semanan°17

Coordinación de Vigilancia Epidemiológica

**Fuente:** Servicio Sismológico Nacional, UNAM. / Centro nacional de Prevención de Desastres (CENAPRED)-SEGOB, SENEAM-SCT y NOAA.

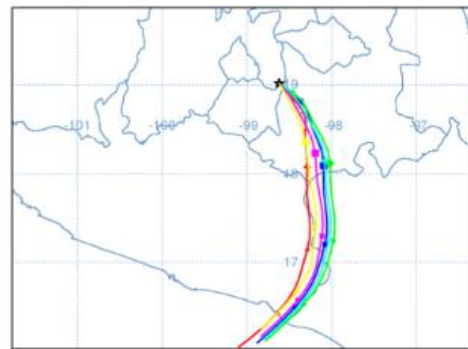
En las últimas 24 horas, mediante los sistemas de **monitoreo del volcán Popocatepetl**, se detectaron **96 exhalaciones**, acompañadas de vapor de agua y otros gases volcánicos. Durante la mañana, y **al momento de este reporte, se ha observado una emisión continua de vapor de agua y gases volcánicos, con dirección este (E).**

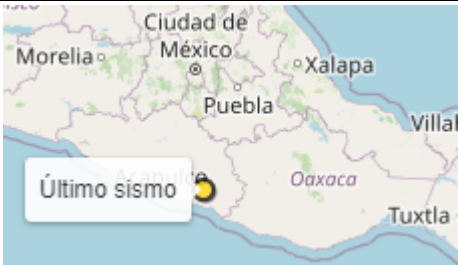
NIVEL DE ALERTA		AMARILLO-FASE 2	RECOMENDACIONES PARA LA FASE AMARILLO FASE 2
		<p><b>El volcán presenta incremento en su actividad, con explosiones esporádicas:</b></p> <ul style="list-style-type: none"> <li>Pluma continúa de vapor de agua y gas.</li> <li>Caída de ceniza leves a moderadas en poblaciones cercanas.</li> <li>Lanzamiento de fragmentos incandescentes y posibilidad de flujos piroclásticos de corto alcance asociado a las explosiones.</li> <li>Crecimiento y destrucción de domos de lava.</li> <li>Flujos de lodo o escombros de corto alcance.</li> </ul>	<ol style="list-style-type: none"> <li>Continuar con el <b>radio de seguridad de 12 km</b>, por lo que la <b>permanencia</b> en esa área <b>no está permitida</b>.</li> <li>Controlar el tránsito entre Santiago Xalitintla y San Pedro Nexapa, vía Paso de Cortés.</li> <li>A las autoridades de <b>Protección Civil</b>, <b>mantener sus procedimientos preventivos</b>, de acuerdo con sus planes operativos.</li> <li>A la <b>población</b> se le recomienda <b>eleva la atención a los avisos de las autoridades de su localidad</b> y se exhorta a no acercarse al volcán, y mucho menos al cráter.</li> <li><b>Mantenerse fuera de cañadas ante posibles flujos de lodo</b>, principalmente en temporada de lluvias.</li> </ol>

### PRONOSTICO DE CAIDA DE CENIZA

En caso de una exhalación de ceniza volcánica, el pronóstico de trayectoria hacia el **sur-sureste, cambiando al sur** (simulando exhalación cada hora en las próximas 6 horas), a su paso por la zona oeste y sur del estado de Puebla y zona oeste-noroeste del estado de Oaxaca, para las **primeras 12 horas de pronóstico** (de las 09:00 a las 21:00 hora local). Posteriormente, para las **últimas 12 horas de pronóstico** (de las 21:00 a las 09:00 hora local del día siguiente), las trayectorias continuarían sobre la zona oeste-noroeste, oeste y oeste-suroeste del estado de Oaxaca; zona este y este-sureste del estado de Guerrero y Océano Pacífico.

**SIN PRONOSTICO DE CAIDA DE CENIZA PARA EL ESTADO**



SISMOS	<p>Se registró sismo de magnitud de <b>3.3 grados</b> Richter, a las 04:57:11 hrs con localización del epicentro a 49 km al noreste de San Marcos, Guerrero.</p> <p><b>NO PERCIBIDO EN EL ESTADO DE MORELOS.</b></p>	
	<p><b>REPORTE DE DAÑOS A LA POBLACION</b></p> <div><p><b>PROTECCIÓN CIVIL</b></p><p>Sin reporte de daños a la población ni a la infraestructura en salud.</p></div>	



<http://ssm.gob.mx>



Servicios de Salud Morelos



@MorelosSalud

Callejón Borda N°3 Col. Centro C.P. 62000  
Teléfono (777) 312 62 31 / 314 33 36 ext. 222

**Calle Gómez Azcárate No. 205, Col. Lomas de la Selva  
C.P. 62270, Cuernavaca, Morelos. Tel.: 777 102 25 56**



**INFORME DE MONITOREO DE TEMPERATURAS Y CALIDAD DEL AIRE**

Fecha: 23/04/2024

Semana N°17

Coordinación de Vigilancia Epidemiológica

Fuente: Comisión Estatal de Agua (CEAGUA)

PRONOSTICO DE TEMPERATURAS POR MUNICIPIO						TEMPERATURAS MÁXIMAS Y MÍNIMAS, ULTIMAS 24 HRS	
Municipio	Min.	Max.	Municipio	Min.	Max.	Mínimas	Máximas
Amacuzac	18°	41°	Tepalcingo	20°	39°	Huitzilac 09° 27°	Tlaquiltenango 21° 42°
Cuautla	18°	38°	Ayala	19°	39°	Tetela del Volcán 13° 24°	Jojutla 21° 41°
Jiutepec	20°	38°	Huitzilac	09°	27°	Totolapan 13° 27°	Axochiapan 20° 40°
Temixco	18°	38°	Tepoztlán	17°	37°	Ocuituco 15° 31°	Zacatepec 23° 38°
Tlaltizapán	18°	40°	Zacualpan	15°	35°		
Axochiapan	20°	40°	Tlaquiltenango	21°	42°		
Cuernavaca	18°	38°	Puente de Ixtla	18°	40°		
Jojutla	21°	41°					



**CALIDAD DEL AIRE**

ÍNDICE AIRE Y SALUD	NIVEL DE RIESGO ASOCIADO	RECOMENDACIONES	
		GRUPOS SENSIBLES	PARA TODA LA POBLACIÓN
<p>Estación de Monitoreo Cuernavaca Centro, Morelos</p> <p><b>46</b> <b>Bueno</b> Updated on Tuesday 10:00 temperature: 26°C</p> <p>current past 2 days</p> <p>PM2.5 AQI 46 12 18 lunes 6 12 18 martes 6 46 89</p> <p>PM10 AQI 38 12 18 lunes 6 12 18 martes 6 26 97</p>	<p><b>Bajo</b></p> <p><b>Se considera que el riesgo es mínimo.</b></p>	<p><b>Disfruta las actividades al aire libre.</b></p>	



<http://ssm.gob.mx>



Servicios de Salud Morelos



@MorelosSalud

Callejón Borda N°3 Col. Centro C.P. 62000  
Teléfono (777) 312 62 31 / 314 33 36 ext. 222

**Calle Gómez Azcárate No. 205, Col. Lomas de la Selva  
C.P. 62270, Cuernavaca, Morelos. Tel.: 777 102 25 56**

## INFORME DE MONITOREO EPIDEMIOLÓGICO

Fecha: 23/04/2024

Semanan°17

Coordinación de Vigilancia Epidemiológica

**Fuente:** Jurisdicciones Sanitarias del estado de Morelos.

### JURISDICCION SANITARIA I:

- ☞ AL MOMENTO DE ESTE REPORTE Y COMO PARTE DEL SEGUIMIENTO A LOS CASOS DE IMPORTANCIA EPIDEMIOLOGICA **LA UIES ESTATAL NO HA RECIBIDO INFORME DE EVENTOS EXTRAORDINARIOS DE NOTIFICACION INMEDIATA** POR PARTE DE LA JURISDICCION SANITARIA DE:
- **TEMPERATURAS NATURALES EXTREMAS**
  - **CASOS SOSPECHOSOS DE SARAMPION**

### JURISDICCION SANITARIA II:

- ☞ AL MOMENTO DE ESTE REPORTE Y COMO PARTE DEL SEGUIMIENTO A LOS CASOS DE IMPORTANCIA EPIDEMIOLOGICA **LA UIES ESTATAL NO HA RECIBIDO INFORME DE EVENTOS EXTRAORDINARIOS DE NOTIFICACION INMEDIATA** POR PARTE DE LA JURISDICCION SANITARIA DE:
- **TEMPERATURAS NATURALES EXTREMAS**
  - **CASOS SOSPECHOSOS DE SARAMPION**

### JURISDICCION SANITARIA III:

- ☞ AL MOMENTO DE ESTE REPORTE Y COMO PARTE DEL SEGUIMIENTO A LOS CASOS DE IMPORTANCIA EPIDEMIOLOGICA **LA UIES ESTATAL NO HA RECIBIDO INFORME DE EVENTOS EXTRAORDINARIOS DE NOTIFICACION INMEDIATA** POR PARTE DE LA JURISDICCION SANITARIA DE:
- **TEMPERATURAS NATURALES EXTREMAS**
  - **CASOS SOSPECHOSOS DE SARAMPION**



<http://ssm.gob.mx>



Servicios de Salud Morelos



@MorelosSalud

Callejón Borda N°3 Col. Centro C.P. 62000  
Teléfono (777) 312 62 31 / 314 33 36 ext. 222

**Calle Gómez Azcárate No. 205, Col. Lomas de la Selva  
C.P. 62270, Cuernavaca, Morelos. Tel.: 777 102 25 56**